

5865

মাত্রা

5967

भारतीय गैर न्यायिक INDIA NON JUDICIAL

₹.5000

पाँच हजार रुपये

Rs.5000

FIVE THOUSAND RUPEES

INDIA

পশ্চিমবঙ্গ পশ্চিম বঙ্গাল WEST BENGAL Admissible U/R 21 July stamped

B 359304

(or exempt from or does not require stamp duty) under the Indian Stamp Act 1899

Fees Paid.....

District Sub-Registrar
Perba-Medinipur
TAMLUK

বিক্রয় কোবালা

জেলা - পূর্ব মেদিনীপুর

থানা - তমলুক, তমলুক মিউনিসিপ্যালিটি

মৌজা - শঙ্করআড়া, জে. এল. নং - ২৭৭

আর.এস. ২১৪ নং খতিয়ান

এল. আর. ২৮৬ নং খতিয়ানে

আর. এস. ৩৫০, ৩৫১ ও ৩৫২ দাগ যাহা এল. আর.

৫০৫ দাগে কালা বাস্তু ভূমি মাপসুরত ১.৭২০ ডেসিমল

যাহা রেকর্ড মতে ১.৭৪৩ ডেসিমল

জমা ১০ টাকা; আদান প্রদান মূল্য ৬,০২,০০০ টাকা।

সরকারী ধার্য মূল্য ১৬,৬২,৮২২ টাকা।

ক্রোতা :-

শ্রীমতী শর্মিষ্ঠা সাহা

স্বামী - শ্রী তেজময় সাহা

জাতি - হিন্দু (ভারতীয় নাগরিক)

পেশা - গৃহকর্মাদি, সাং - খেজুরবেড়িয়া

পোঃ ও থানা - নন্দকুমার, জেলা - পূর্ব মেদিনীপুর।

5/7/14

14/7/14
Fancy
R.O.

16/8/2014

18496

৩৫৯৩০৪

Raj

বিক্রেতা :-

শ্রী তারাপদ মাইতি।

পিতা - স্বর্গীয় ধরনীধর মাইতি।

জাতি - হিন্দু, (ভারতীয় নাগরিক)

পেশা - ব্যবসাদি

সাকিন - শঙ্করআড়া, পোঃ ও থানা - তমলুক

জেলা - পূর্ব মেদিনীপুর।

Pan No. - BHIPN6100N

কস্য রায়ত স্থিতিবান স্বত্বের গৃহহীন বাস্তু ভূমির বিক্রয় কোবালা পত্র সিদং কার্য্যার্থগগে।

জেলা পূর্ব মেদিনীপুরের অন্তর্গত থানা, পরগনা ও অতিরিক্ত জেলা অবব নিবন্ধন অফিস

তমলুকের অধীন, তমলুক মিউনিসিপ্যালটির অন্তর্গত, ২৭৭ নং জে. এল. ভুক্ত শঙ্করআড়া

মৌজায় আর.এস. ২১৪ নং খতিয়ানে আর. এস. ৩৫০, ৩৫১ ও $\frac{৩৫১}{৭২৬}$ দাগে এল.আর. ৫০৫

দাগে ৭.২০০ ডেসিমল সম্পত্তি আমি আমার অন্যান্য স্বরীকগনের সহিত বাং সন ১৩৯২ সালের

১১ই ফাল্গুন ইং সন ১৯৮৬ সালের ২৩শে ফেব্রুয়ারী তারিখে লিখিত ও সম্পাদিত তমলুক সাব

রেজিস্ট্রী অফিসে ইং ১২/০৫/১৯৮৬ তারিখের রেজিস্ট্রীকৃত ১৯৮৬ সালের ২৭৫৫ নং পার্টিশান

দলিলে চতুর্থপক্ষ রূপে এবং উক্ত পার্টিশান দলিলের (ঘ) তপশীলে নিম্ন তপশীল বর্ণিত সম্পত্তি

সহ আরও অন্যান্য সম্পত্তি প্রাপ্ত হইয়া এতাবৎ স্বত্ববান ও দখলকার রহিয়াছি ও সন সন ধার্যকৃত

খাজনাদি আদায় দিয়া চেক দাখিলা প্রাপ্ত হইয়া আসিতেছি।

বর্তমান এল. আর. সেটেলমেন্টে আর. এস. সেটেলমেন্টে ৩৫০, ৩৫১ ও $\frac{৩৫১}{৭২৬}$ দাগ

যাহা এল. আর. ৫০৫ দাগ মর্মে পরিবর্তিত হইয়া আমার নামে ২৮৬ নং খতিয়ানে ১০০০০

অংশে ৭.২০০ ডেসিমল মর্মে রেকর্ড হইয়াছে।

আমার স্বত্ব দখলী এল. আর. ২৮৬ নং খতিয়ানে আর. এস. ৩৫০, ৩৫১ ও $\frac{৩৫১}{৭২৬}$ দাগ

যাহা এল. আর. ৫০৫ দাগে কালা বাস্তু ভূমি ৭.২০০ ডেসিমল মধ্যে অত্র দলিলে সন্নিবেশিত

হাতনক্সায় প্রদর্শিত (গ) চিহ্নিত ক্ষেত্র যাহার পরিমান যাহা মাপসুরত ১.৭২০ ডেসিমল সম্পত্তি

যাহা রেকর্ডমতে ১.৭৪৩ ডেসিমল সম্পত্তি অত্র কোবালার বিক্রীত সম্পত্তি হইতেছে। যাহার

আদান প্রদান মূল্য ৬,০২,০০০ (ছয় লক্ষ দুই হাজার) টাকা ও সরকারী ধার্য মূল্য ১৬,৬২,৮২২

(ষোল লক্ষ বাষট্টি হাজার আট শত বাইশ) টাকা হইতেছে।

স্বাক্ষর
তারাপদ মাইতি


স্বাক্ষর

এক্ষণে আমার অন্যত্র সম্পত্তি খরিদ জন্য টাকার আবশ্যিক হওয়ায় অন্য কোন উপায়ে টাকা সংগ্রহ করিতে অনন্যোপায় হইয়া নিম্ন তপশীল বর্ণিত ১.৭২০ (এক দশমিক সাত দুই শূন্য) ডেসিমল সম্পত্তি বিক্রয়ের ঘোষণা করিলে আপনি বাজার যাচাই সর্বোচ্চ পণ মূল্য মং ৬,০২,০০০ (ছয় লক্ষ দুই হাজার) টাকায় খরিদ করিতে স্বীকৃত ও সম্মত হইয়াছেন। আমি আপনাকে উক্ত সম্পত্তি বিক্রয় করিতে সম্মত হইয়াছি। তদনুযায়ী আমি নিম্ন তপশীল বর্ণিত সম্পত্তি মং ৬,০২,০০০ (ছয় লক্ষ দুই হাজার) টাকা পণ মূল্যে আপনাকে বিক্রয় করিয়া দিয়া এতদ্বারা স্বীকার ও অঙ্গীকার করিতেছি যে, অদ্যকার তারিখ হইতে নিম্ন তপশীল বর্ণিত সম্পত্তিতে আমি ওয়ারীশ ও স্থলাভিষিক্তগনক্রমে চিরতরে নিঃস্বত্ববান ও দখলহীন হইলাম। অদ্যকার তারিখ হইতে নিম্ন তপশীল বর্ণিত সম্পত্তিতে আমি আপনাকে ওয়ারীশ ও স্থলাভিষিক্তগনক্রমে স্বত্বাধিকারী করিলাম ও দখল দিলাম। আপনি অত্র দলিল খানি সরকারী মালিক সেরেস্ভায় দর্শাইয়া আমার নাম খারিজ করিয়া দিয়া আপনার নিজ নাম পত্তনে ধার্যকৃত খাজনাদি আদায় দিয়া দাখিলা প্রাপ্তে দান বিক্রয় দায় সংযোগ আদি সর্ব প্রকার হস্তান্তরের ক্ষমতা প্রাপ্তে পরম সুখে ভোগদখল করিতে থাকুন। তাহাতে আমি বা আমার কোন ওয়ারীশ কখনও কোন প্রকার ওজর আপত্তি বা দাবী দাওয়াদী করিতে পারিব না বা করিতে পারিবে না, করিলে তাহা আইন আদালত সর্ব স্থানে রাতিল হইবে। আমার বিক্রীত সম্পত্তি আমি ইতি পূর্বে কোন প্রকার দায় সংযোগ বা হস্তান্তর আদি করি নাই। নির্দায়, নির্দোষ ও মুক্ত অবস্থায় আপনাকে বিক্রয় করিলাম।

আমার স্বত্বের খর্বতা হেতু বিক্রীত সম্পত্তি হইতে বা ইহার কোন অংশ হইতে আপনি বা আপনার কোন ওয়ারীশ বেদখল হইলে বেদখলী সম্পত্তির সমসাময়িক হারাহারি পণমূল্য তৎসহ যাবতীয় ক্ষতি পূরন ওয়ারীশ গনক্রমে আদায় দিতে বাধ্য থাকিলাম।

বিক্রীত সম্পত্তির সঠিক অবস্থান নির্ণয়ের জন্য অত্র দলিলের সহিত একখানি হাতনক্সা সন্নিবেশিত করা হইল। উক্ত হাতনক্সা অত্র দলিলের একাংশ হিসাবে গন্য হইবে।

অত্র দলিলের পোষকার্থে আমার নামিত দলিলের জেরক্স কপি ও রেকর্ডের জেরক্স কপি আপনার অনুকূলে হাওলা দিলাম।



স্বীকৃত
৬/০২/০০

এতদর্থে সুস্থ শরীরে, সরল মনে, অন্যের বিনা প্ররোচনায় সাক্ষীগণের সাক্ষাতে লেখক দ্বারা অদ্য অত্র দলিল লেখাইয়া অদ্য অত্র দলিল খানি আমি পাঠ করিয়া ইহার সার মর্ম ও ভাবী ফলাফল সম্যক অবগত হইয়া কাহারও দ্বারা কোন ভাবে প্ররোচিত, উৎপীড়িত বা প্রভাবিত না হইয়া স্বেচ্ছায়, স্বজ্ঞানে, সুস্থ শরীরে, সুস্থ মস্তিষ্কে, পণ মূল্যের সমূহ টাকা সাক্ষীগণ সাক্ষাতে আপনার নিকট হইতে এককালীন নগদে বুঝিয়া পাইয়া অদ্য আপনার নাম বরাবর আপনার অনুকূলে অত্র সাফ বিক্রয় কোবালাপত্র সহি সম্পাদন করিয়া দিলাম। ইতি -

ইং সন - ২০১৪ (দুই হাজার চৌদ্দ) সাল তারিখ - ৫(পাঁচই) সেপ্টেম্বর।

বাং সন - ১৪২১ (চৌদ্দ শত একুশ) সাল তারিখ - ১৯(উনিশে) ভাদ্র।

তপশীল বিক্রীত সম্পত্তির বিবরণ

জেলা পূর্ব মেদিনীপুরের অন্তর্গত থানা, পরগনা ও অতিরিক্ত জেলা অবর নিবন্ধক অফিস তমলুকের অধীন, - তমলুক মিউনিসিপ্যালটির অন্তর্গত, ২৭৭ নং জে. এল. ভুক্ত শঙ্করআড়া মৌজায় আর.এস. ২১৪ (দুই শত চৌদ্দ) নং খতিয়ান, এল. আর. ২৮৬ (দুই শত ছিয়াশি) নং খতিয়ানে -

আর. এস. ৩৫০ দাগ যাহা এল. আর. ৫০৫ দাগে গৃহহীন বাস্তভূমি ১.০০০০ অংশে ৭.২০০ ডেসিমল মধ্যে ০.৫৮১ ডেসিমল।

আর. এস. ৩৫১ দাগ যাহা এল. আর. ৫০৫ দাগে গৃহহীন বাস্তভূমি ১.০০০০ অংশে ৭.২০০ ডেসিমল মধ্যে ০.৫৮১ ডেসিমল।

আর. এস. ^{৩৫১}/_{৭২৬} দাগ যাহা এল. আর. ৫০৫ দাগে গৃহহীন বাস্তভূমি ১.০০০০ অংশে ৭.২০০ ডেসিমল মধ্যে ০.৫৮১ ডেসিমল।

মোট রেকর্ড মতে ১.৭৪৩ (এক দশমিক সাত চার তিন) ডেসিমল।

যাহা আর. এস. ৩৫০ (তিন শত পঞ্চাশ), ৩৫১ (তিন শত একান্ন) ও ^{৩৫১}/_{৭২৬} (তিন শত একান্ন দাগ এর বাটা সাত শত ছাব্বিশ) দাগ যাহা এল. আর. ৫০৫ (পাঁচ শত পাঁচ) দাগে কালা বাস্ত ভূমি ১০০০০ অংশে ৭.২০০ ডেসিমল মধ্যে অত্র দলিলে সন্নিবেশিত হাতনক্রায় প্রদর্শিত (গ) চিহ্নিত ক্ষেত্র-যাহার উত্তর বাহু ২৭ ফুট, দক্ষিণ বাহু ২৭ ফুট, পূর্ব বাহু ২৬ ফুট, পশ্চিম বাহু ২৯ ফুট ৬ ইঞ্চি, সারাকালি মাপসুরত ৭৪৯.২৫ বর্গফুট বা ১৭২০ বর্গলিঙ্গ অর্থাৎ ১.৭২০ (এক দশমিক সাত দুই শূন্য) ডেসিমল গৃহহীন বাস্ত ভূমি যাহা রেকর্ড মতে ১.৭৪৩ ডেসিমল।

উত্তর - এল.আর. ৪৯৫ দাগ।

দক্ষিণ - এল.আর. ৫০৫ দাগের অংশ।

পূর্ব - এল.আর. ৫০৫ দাগের অংশ।

পশ্চিম - এল.আর. ৪৯৭ দাগ।

মোট বিক্রীত সম্পত্তির পরিমাণ মাপসুরত ১.৭২০ (এক দশমিক সাত দুই শূন্য) ডেসিমল গৃহহীন বাস্ত ভূমি যাহা রেকর্ড মতে ১.৭৪৩ ডেসিমল। খাজনা ১০ টাকা, সরকারী ধার্য মূল্য ১৬,৬২,৮২২ (ষোল লক্ষ বাষট্টি হাজার আট শত বাইশ) টাকা, আদান প্রদান বিক্রয় মূল্য ৬,০২,০০০ (ছয় লক্ষ দুই হাজার) টাকা।

[Handwritten signature]

[Handwritten signature]

ক্রেতা (শ্রীমতী শর্মিষ্ঠা সাহা) নিম্নোক্ত ফটো সহ টিপ ছাপগুলি আমার -

Sarmistha Saha.

	বৃদ্ধাঙ্গুলি	তর্জনী	মধ্যমা	অনামিকা	কনিষ্ঠা
বাম হস্ত					
ডান হস্ত					



Sa


Saha

৩০/০৫/২০১৮

বিক্রেতা (শ্রী তারাপদ মাইতি) নিম্নোক্ত ফটো সহ টিপ ছাপগুলি আমার -

Tarapad Maity,

	বৃদ্ধাঙ্গুলি	তর্জনী	মধ্যমা	অনামিকা	কনিষ্ঠা
বাম হস্ত					
ডান হস্ত					



Tarapad Maity

৩০/০৫/২০১৮

অত্র জোতের মালিক পশ্চিমবঙ্গ সরকার পক্ষে বি. এল. এ্যাড এল. আর. ও তমলুক- ১

পোঃ - নাইকুড়ি, থানা - তমলুক, জেলা - পূর্ব মেদিনীপুর।

অত্র দলিল এ্যাডভোকেট বাবুর খসড়া অনুযায়ী ও নির্দেশ মতে কম্পিউটারে মুদ্রন করা হইলম এবং দলিল খানি পুনঃ পুনঃ পাঠ করিয়া বায়াকে বুঝাইয়া দিলাম। ইতি-

শ্রী শক্তি প্রসাদ সানকী

শ্রী শক্তি প্রসাদ সানকী

ল'ক্লার্ক

ইসাদি

তমলুক জেলা জজ আদালত

Enrolment No- ১৩৬৩/৯০১/৫৪০৬

১। শ্রী শক্তি প্রসাদ সানকী
(স্ব-স্বাক্ষর)

মুসাবিদাকারক

Kajal Kumar Bora
Advocate

২। Kajal Kumar Bora
Advocate
Bhadrahat
Bhadracharya

Enrolment No- F-2184/1911/2011

৩। চিত্তবন্দু নাম
স্ব. স্বাক্ষর

কম্পিউটার লিপি কারক

Budhadhevi Goswami

বুদ্ধদেব গোস্বামী

সাং-গোবিন্দপুর, পোঃ-রাধাবল্লভপুর,

থানা-তমলুক, জেলা-পূর্ব মেদিনীপুর।

কৈঃ অত্র দলিলে ৩(তিন) জন সাক্ষী এবং স্ট্যাম্প কাগজ সহ মোট ৬ষ্ঠ পৃষ্ঠায় শেষ হইল।

চিত্তবন্দু নাম

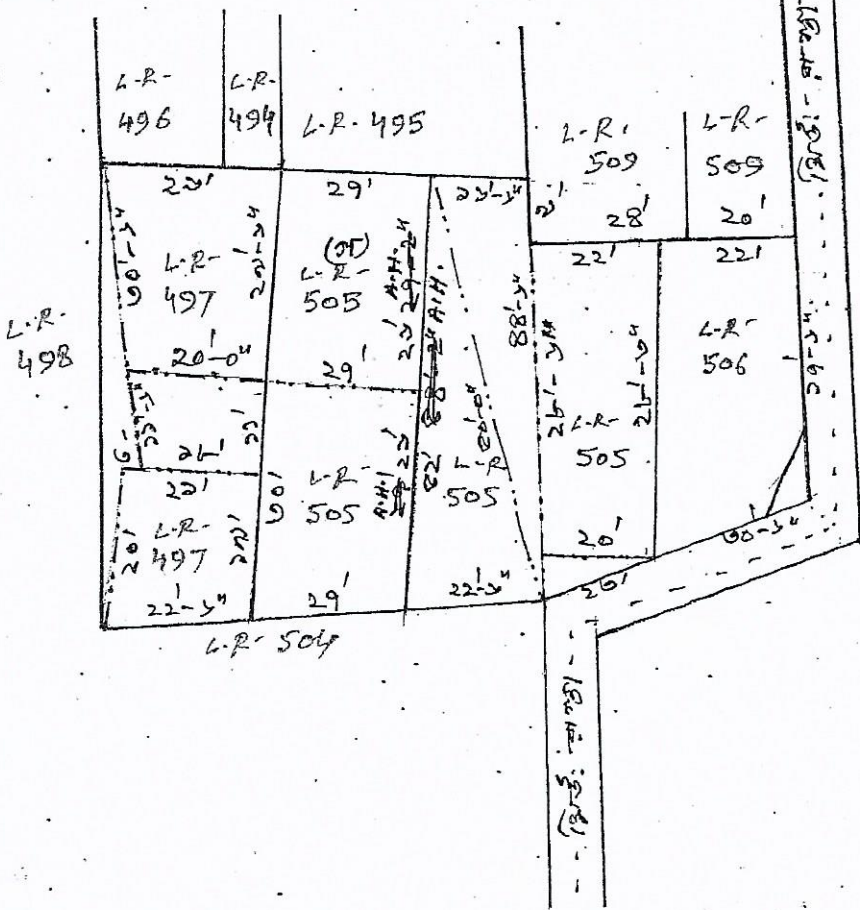
চিত্তবন্দু নাম

বি.সি.সি. নং ৩৩১

স্বত্বস্বত্ব-স্বত্বস্বত্ব
 মো. নং. ৩-২৭৭
 নাম- উদয়নাথ,
 পিতা- সুরেন্দ্রনাথ

মো. নং. R. S. ৬৫০, ৬৫১, $\frac{৬৫২}{৭২৩}$
 " ৭ L.R- ৫০৫ স্বত্বস্বত্ব

বিস্তারিত - সূত্রিত - নথি
 (Not to Scale)



৩২০০০০০

বিস্তারিত সূত্রিত
 সূত্রিত - সূত্রিত - সূত্রিত

মো. নং. R. S. ৬৫০, ৬৫১, $\frac{৬৫২}{৭২৩}$ - স্বত্বস্বত্ব
 " ৭ L.R- ৫০৫

$$\left. \begin{array}{l} ৩'-২৭'-০'' \\ ৩'-২৭'-০'' \\ ৩'-২৭'-০'' \\ ৩'-২৭'-০'' \end{array} \right\} = ৭৪০.২০৫$$

$$2 \times ২.৭২৭৫ = ৫.৪৫৫$$




$$\text{মোট} = ৭৪৫.৬৬$$

ASOK Kumar
 Halder
 Surveyor,
 Lic No 234




ASOK KR HALDER
 Surveyor
 Lic No 234
 Tamuk Purba Medinipur

Government of West Bengal
Department of Finance (Revenue) , Directorate of Registration and Stamp Revenue
Office of the D.S.R. - I PURBA MIDNAPORE, District- Purba Midnapore
Signature / LTI Sheet of Serial No. 05865 / 2014, Deed No. (Book - I , 05967/2014)

I . Signature of the Presentant

Name of the Presentant	Photo	Finger Print	Signature with date
Tarapada Maity Village:Shankarara, Thana:-Tamluk, P.O. :-Tamluk, District:-Purba Midnapore, WEST BENGAL, India,	 05/09/2014	 LTI 05/09/2014	 05/09/2014


II . Signature of the person(s) admitting the Execution at Office.


Sl No.	Admission of Execution By	Status	Photo	Finger Print	Signature
1	Tarapada Maity Address -Village:Shankarara, Thana:-Tamluk, P.O. :-Tamluk, District:-Purba Midnapore, WEST BENGAL, India,	Self	 05/09/2014	 LTI 05/09/2014	

Name of Identifier of above Person(s)

Shakti Pada Sanki
Village:Kapasberya, Thana:-Tamluk, P.O.
:- Ganjanarayanpur, District:-Purba Midnapore, WEST
BENGAL, India,

Signature of Identifier with Date





(Malay Kanti Das)

DISTRICT SUB-REGISTRAR

Office of the D.S.R. - I PURBA MIDNAPORE



Government Of West Bengal
Office Of the D.S.R. - I PURBA MIDNAPORE
District:-Purba Midnapore

Endorsement For Deed Number : I - 05967 of 2014
(Serial No. 05865 of 2014 and Query No. 1101L000011184 of 2014)

On 05/09/2014

Certificate of Admissibility(Rule 43,W.B. Registration Rules 1962)

Admissible under rule 21 of West Bengal Registration Rule, 1962 duly stamped under schedule 1A, Article number : 23, 5 of Indian Stamp Act 1899. also under section 5 of West Bengal Land Reforms Act, 1955; Court fee stamp paid Rs.10/-

Payment of Fees:

Amount By Cash

Rs. 18321.00/-, on 05/09/2014

(Under Article : A(1) = 18282/- ,E = 7/- ,H = 28/- ,M(b) = 4/- on 05/09/2014)

Certificate of Market Value(WB PUVI rules of 2001)

Certified that the market value of this property which is the subject matter of the deed has been assessed at Rs.-16,62,822/-

Certified that the required stamp duty of this document is Rs.- 99779,-/ and the Stamp duty paid as: Impresive Rs.- 5000/-

Deficit stamp duty

Deficit stamp duty

1. Rs: 14780/- is paid , by the draft number 224034, Draft Date 01/09/2014, Bank : State Bank of India, TAMLUK, received on 05/09/2014
2. Rs. 40000/- is paid , by the draft number 223942, Draft Date 29/08/2014, Bank : State Bank of India, TAMLUK, received on 05/09/2014
3. Rs. 40000/- is paid , by the draft number 223941, Draft Date 29/08/2014, Bank : State Bank of India, TAMLUK, received on 05/09/2014

Presentation(Under Section 52 & Rule 22A(3) 46(1),W.B. Registration Rules,1962)

Presented for registration at 13.50. hrs on :05/09/2014, at the Office of the D.S.R. - I PURBA MIDNAPORE by Tarapada Maity ,Executant.

Admission of Execution(Under Section 58,W.B.Registration Rules,1962)

Execution is admitted on 05/09/2014 by

1. Tarapada Maity, son of Lt. Dharanidhar Maity , Village:Shankarara, Thana:-Tamluk, P.O. :-Tamluk, District:-Purba Midnapore, WEST BENGAL, India, , By Caste Hindu, By Profession : Business

(Majay Kanti Das)
DISTRICT SUB-REGISTRAR

05/09/2014 2:42:00 PM

EndorsementPage 1 of 2



Government Of West Bengal
Office Of the D.S.R. - I PURBA MIDNAPORE
District:-Purba Midnapore

Endorsement For Deed Number : I - 05967 of 2014
(Serial No. 05865 of 2014 and Query No. 1101L000011184 of 2014)

Identified By Shakti Pada Sanki, son of Gour Hari Sanki, Village:Kapasberya, Thana:-Tamluk, P.O.
:-Ganjanarayanpur, District:-Purba Midnapore, WEST BENGAL, India, , By Caste: Hindu, By
Profession: Others.


(Malay Kanti Das)
DISTRICT SUB-REGISTRAR

শক্তি পদা সঙ্কি,

(Malay Kanti Das)
DISTRICT SUB-REGISTRAR

Certificate of Registration under section 60 and Rule 69.

Registered in Book - I
CD Volume number 28
Page from 2184 to 2195
being No 05967 for the year 2014.



(Malay Kanti Das) 05-September-2014
DISTRICT SUB-REGISTRAR
Office of the D.S.R. - I PURBA MIDNAPORE
West Bengal